





CONTRAT D'OBJECTIF ET D'AMÉNAGEMENT DURABLE




OBJECTIF N°1 : Améliorer le parcellaire, les structures d'exploitations agricoles et forestières ainsi que le réseau de chemins :

- Périmètre d'aménagement foncier : voir carte correspondante
- Améliorer le foncier
- Réglementation des boisements
- Secteur à desservir, soit par la création d'un nouveau chemin, soit par une nouvelle organisation parcellaire 
- Maintenir les circuits de randonnées 
- Sens du parcellaire à respecter 
- Sens des chemins à respecter 







OBJECTIF N°2 : Favoriser la maîtrise foncière de certains projets communaux :

Réserve foncière communale (ZAD) 

Occupation du sol :

-  Boisement
-  Zone humide
-  Parcellaire

OBJECTIF N°3 : Protéger et mettre en valeur le patrimoine Naturel et Paysager :

- Réglementation des boisements
- Préserver les paysages et points de vue
- Protéger le patrimoine "eau" et les systèmes karstiques, prévenir l'érosion
- Maintenir les prairies permanentes 
- Tenir compte de la zone NATURA 2000 
- Préserver le maillage écologique et les éléments boisés d'intérêt très élevé et élevé 
- Corridor écologique à maintenir ou créer 
- Chemin de randonnée à souligner 
- Muret et haie à conserver 
- Muret à préserver 